

# RAODBOOK 2023

**ASA**  
**ONDAINE** 43 Bas en Basset

# 21<sup>e</sup> Rallye national du VAL D'ANCE



**6 & 7**  
**MAI 2023**

**LA NOUVEAUTÉ:** 130 km de chrono et 70 km de liaisons

21<sup>e</sup> RALLYE NATIONAL MODERNE - 520€

8<sup>e</sup> RALLYE NATIONAL VHC DU VAL D'ANCE - 360€

2<sup>e</sup> RALLYE NATIONAL VHRS DU VAL D'ANCE - 310€

2<sup>e</sup> RALLYE NATIONAL VMRS DU VAL D'ANCE - 310€

RENSEIGNEMENTS: [asaondaine.com](http://asaondaine.com) - 06 44 23 31 62



polygraphic.fr



21ème RALLYE NATIONAL du VAL D'ANCE  
Coupe de France des rallyes coefficient 3  
8ème RALLYE NATIONAL VHC  
2 ème VHRS et VMRS  
06 et 07 mai 2023

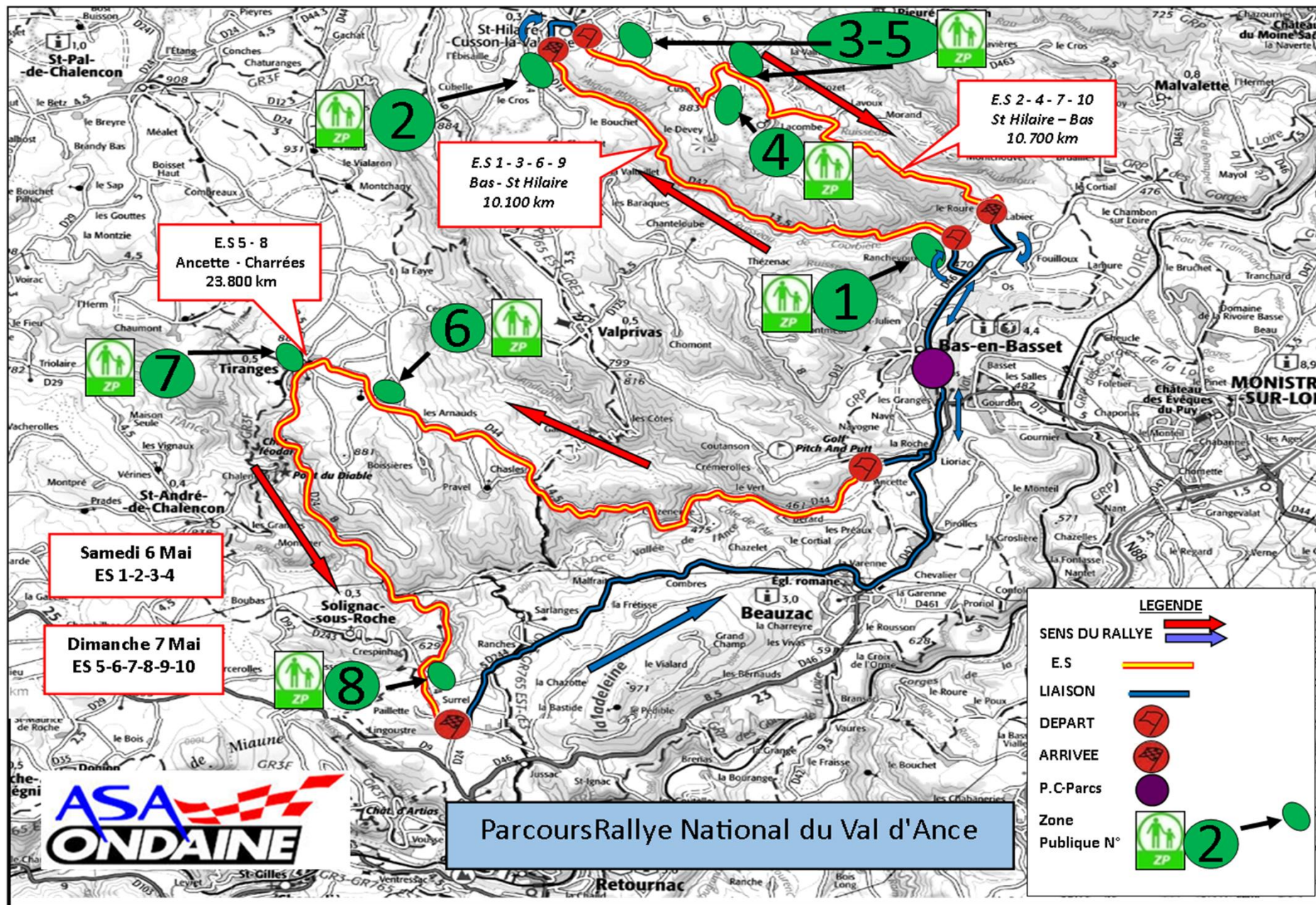
**Le Comité d' Organisation du 21ème RALLYE NATIONAL du VAL d'ANCE souhaite à tous les concurrents un agréable parcours dans le département de la HAUTE LOIRE.**

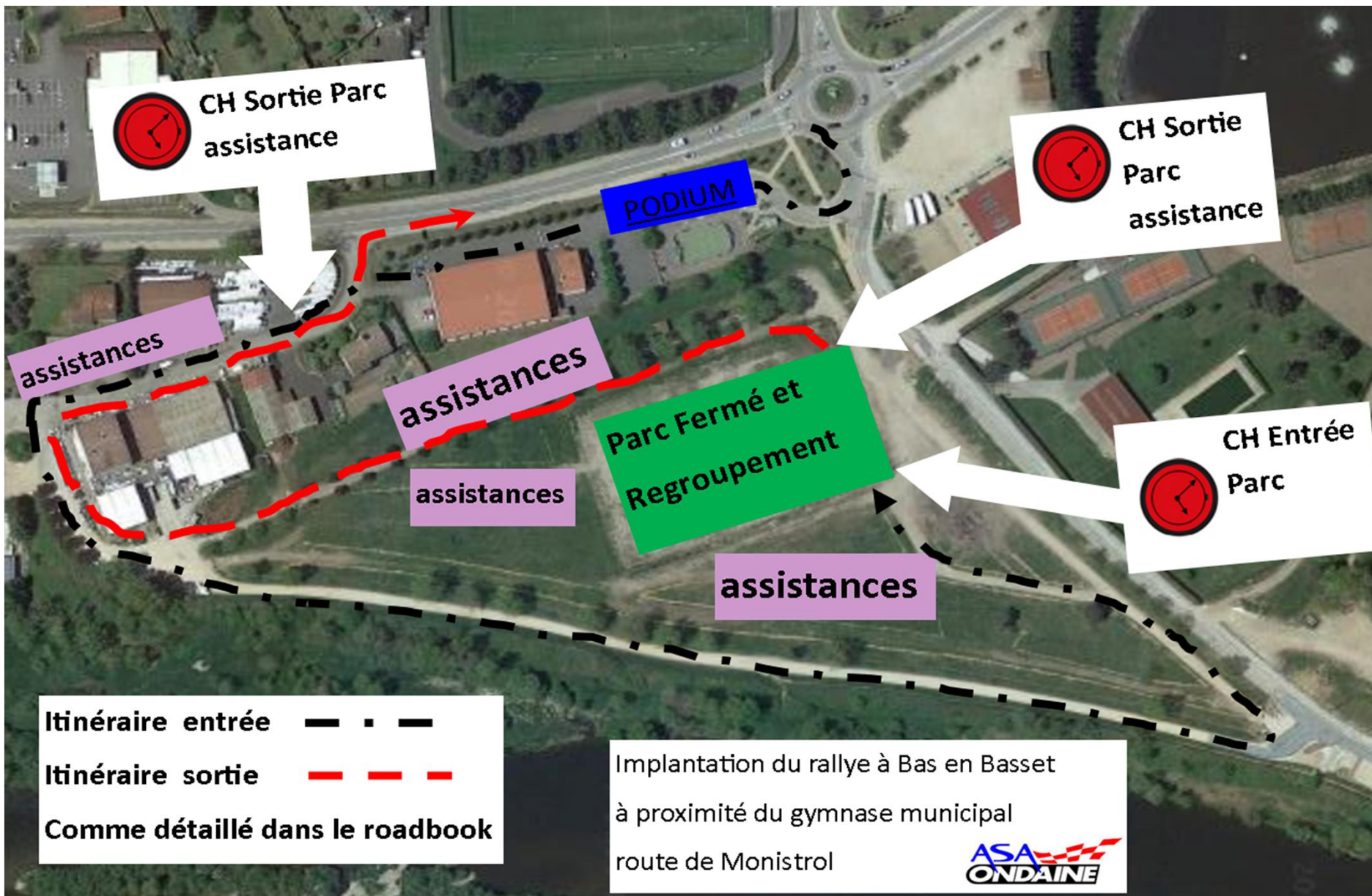
**Pour que l'évènement sportif se déroule correctement, il est demandé à l'ensemble des participants ( concurrents et assistances) de respecter dans tous les cas, les prescriptions du Code de la Route lors des parcours de liaison. La plupart des riverains de l'épreuve sont favorables au parcours du Rallye, certains nous apportent une aide importante : RESPECTEZ CEUX QUI VOUS PERMETTENT DE PRATIQUER VOTRE SPORT FAVORI.**






























**L'avenir des Rallyes est plus que jamais en jeu, c'est vous, les concurrents, qui êtes les mieux placés pour le défendre. Conservez cette pensée à chaque instant, respectez et faites respecter ces recommandations. RECONNAISSANCE DU PARCOURS : Les reconnaissances du Rallye sont strictement limitées à trois passages**

Carnet d'itinéraire:

\* toutes les intersections du parcours n'ont pas été décrites, seules figurent celles comportant des indications utiles, ou une ambiguïté sur la route à suivre. Lorsqu' une intersection ne figure pas, suivre la même route principale (GMRP).





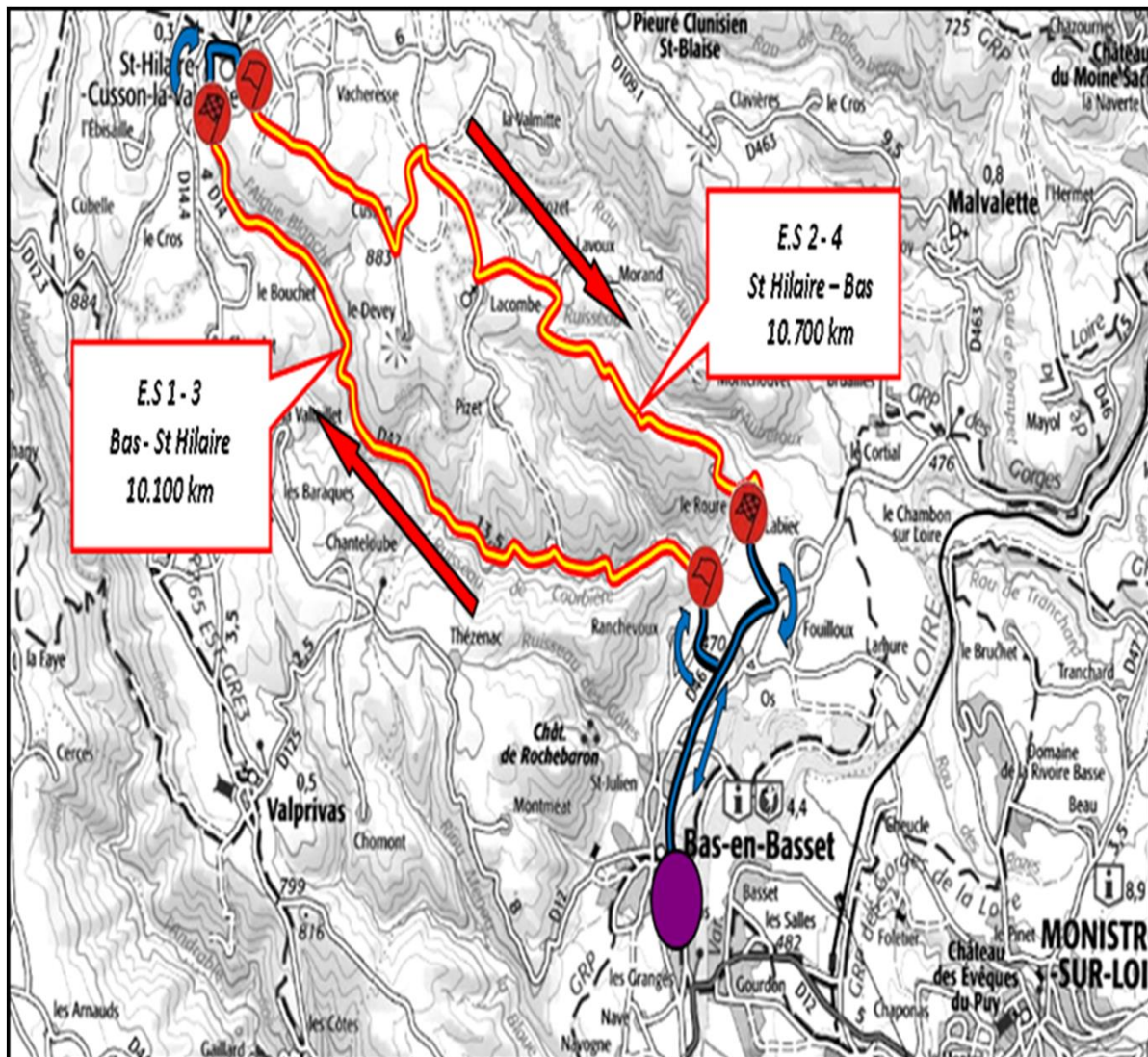
SYMBOLE	LEGENDE	SYMBOLE	LEGENDE
	CHRONOS DE C.H		PANNEAU INDICATEUR
	DEPART D'E.S		PANNEAU DE DEPARTEMENTAL
	ARRIVEE D'E.S		PEANNEAU DE LIEU-DIT
	POINT STOP		EMPLACEMENT DES PANNEAUX
	STOP		GIRATOIRE ANPHORE
	LIMITATION 50 KM		DIRECTION A PRENDRE
	LIMITATION 30 KM		DIRECTION A NE PAS PRENDRE
	CEDEZ LE PASSAGE		Gardez Même Route Principal
	ATTENTION DANGER		Sans Indication
	ROUTE EVACUATION SANITAIRE		GYMNASE
	HABITATION		ECOLE PUBLIQUE
	ROCHER		ARBRE
	PANNEAUX A NE PAS SUIVRE		USINE
	CROIX CALVAIRE		PONT / RIVIERE
			PORTIQUE

# 1ère ETAPE

1ere section

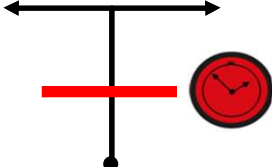
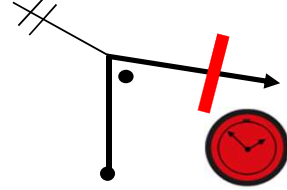

Samedi 6 Mai 2023

2 ES



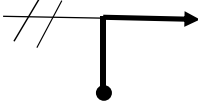
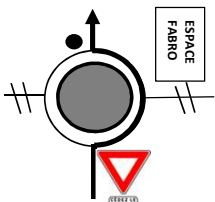

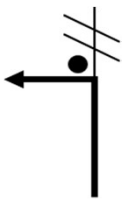



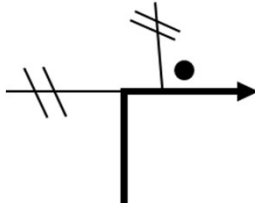


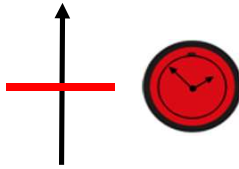

# RALLYE DU VAL D'ANCE

## 6 / 7 MAI 2023

BAS / St HILAIRE		Etape 1		Section 1 Secteur 1	PAGE
0A sortie parc fermé/entrée assistance sortie assistance 0B		Distance <b>0,400</b>	Temps imparti <b>23 min</b>	Moyennes <b>00,00 Km/h</b>	<b>1</b>
Distances		DIRECTIONS		INFORMATIONS	Distance totales dégressives
Totales	Partielles			<b>CH 0A</b> SORTIE DE PARC FERME <u>ET</u> ENTREE DE PARC ASSISTANCE CH 0A A GAUCHE OU A DROITE	0,400
0,000	0,000				
<h2 style="margin: 0;">PARC ASSISTANCE - 23 MN</h2>					
0,400	0,400			<b>CH 0B</b>  SORTIE DE PARC ASSISTANCE 0B DANS LA LIGNE DROITE	0,000
		2			

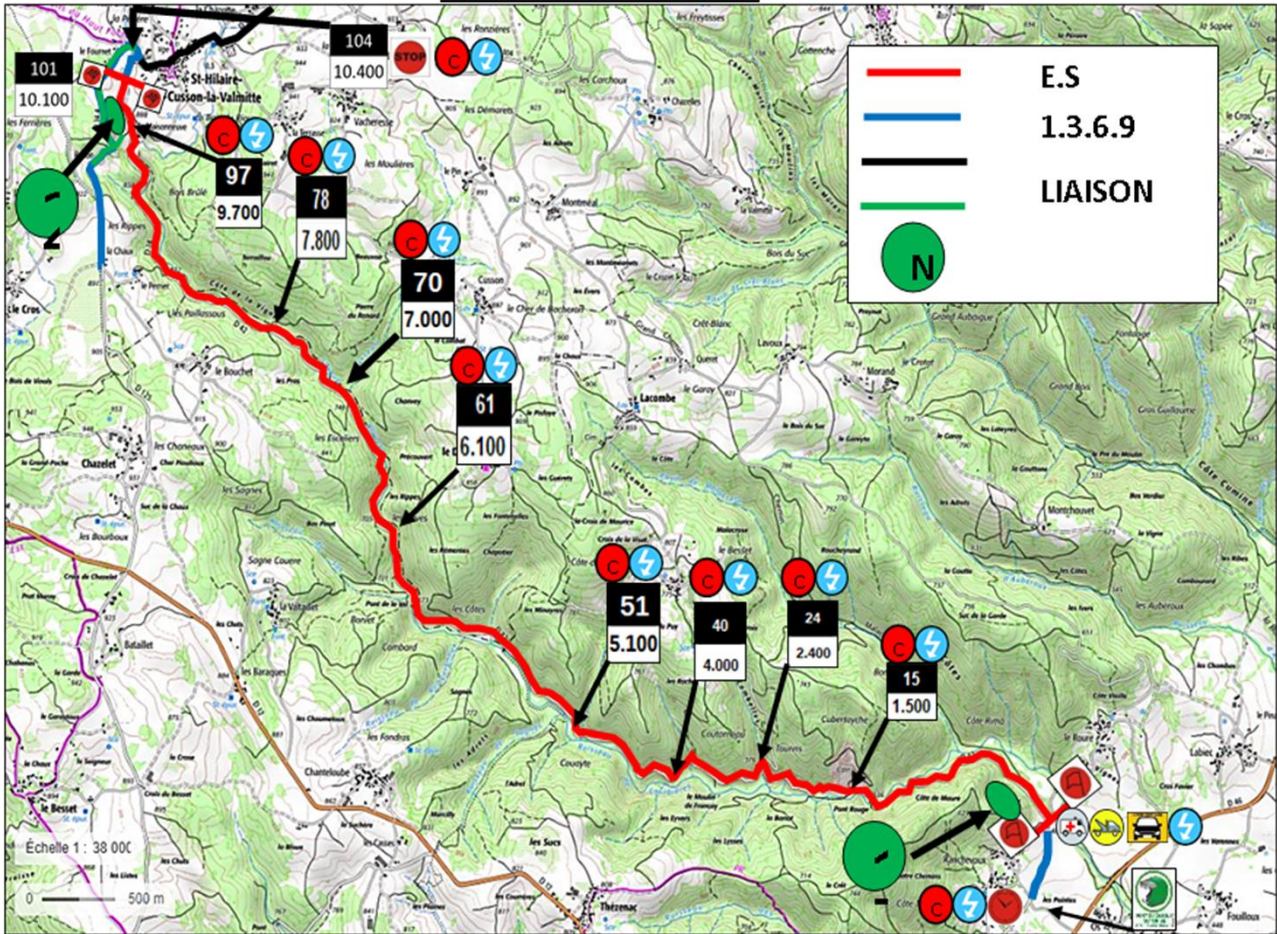
# RALLYE DU VAL D'ANCE

## 6 - 7 MAI 2023

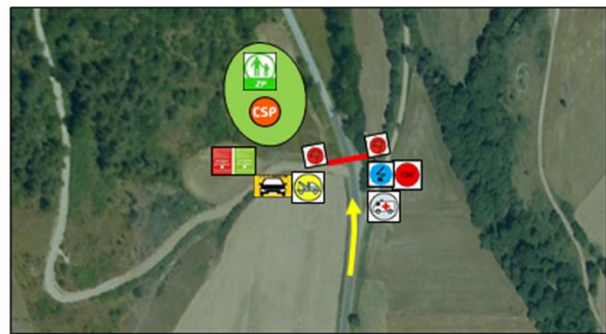
BAS / St HILAIRE		Etape 1		Section 1	Secteur 2	PAGE <b>2</b>
Sortie assistance OB CH 1		Distance <b>2,500</b>	Temps imparti <b>6 min</b>	Moyennes <b>25 km/h</b>		
Distances		DIRECTIONS		INFORMATIONS		Distance totales dégressives
Totales	Partielles					
0,000	0,000			<b>Au stop à droite</b>  <b>SUR D12</b>		2,500
0,150	0,150			<b>tout droit</b> <b>D46</b> 		2,350
2,080	1,930			<b>quitter la rd 46</b>   		0,420
2,360	0,280			 		0,140
2,500	0,140			 <b>CH 1</b> <b>ENTRE CH 1</b> <b>ET Départ ES 1:</b> <b>3 MINUTES</b>		0,000



# ES 1-3-6-9 BAS



**CH DEPART**



**DEPART ES**



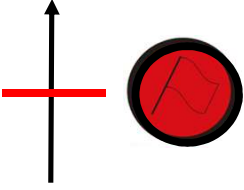

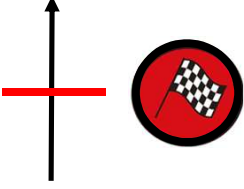

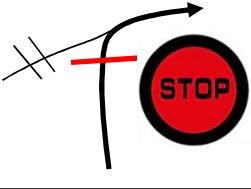



**ARRIVEE ES**



**POINT STOP**


# RALLYE DU VAL D'ANCE

## 6 - 7 MAI 2023

BAS / St HILAIRE		Etape 1		Section 1 Secteur 3	PAGE <b>3</b>
D.E.S 1 CH 1B		Distance <b>11 kms</b>	Temps imparti <b>20 min</b>	Moyennes <b>33 kms/h</b>	
Distances		DIRECTIONS		INFORMATIONS	Distance totales dégressives
Totales	Partielles				
0,000	0,000	1		<b>D.E.S 1</b> 	11,000
10,100	10,100	2		<b>A.E.S 1</b> 	0,900
10,400	0,300	3		<b>POINT STOP</b> 	0,600
10,420	0,020	4		<b>APRES LE P.S</b> 	0,580

**D 14**

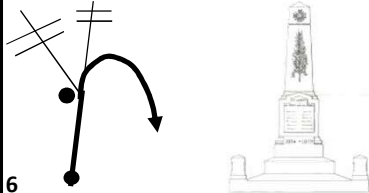

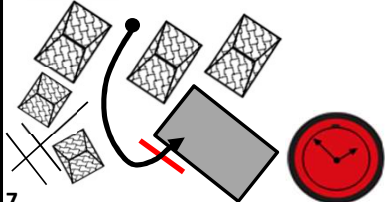
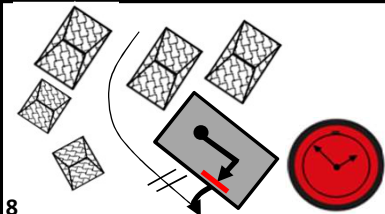
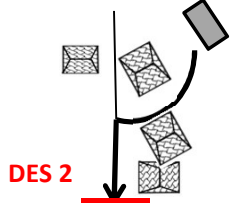
SAINT-HILAIRE  
CUSON LA VALMITTE



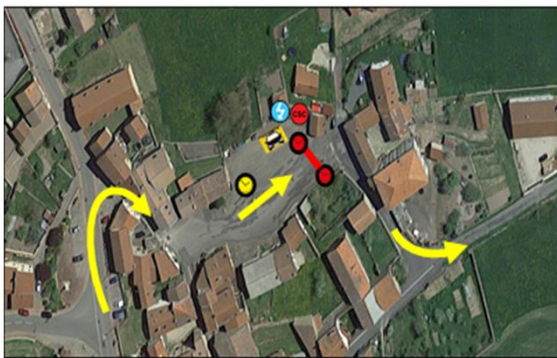
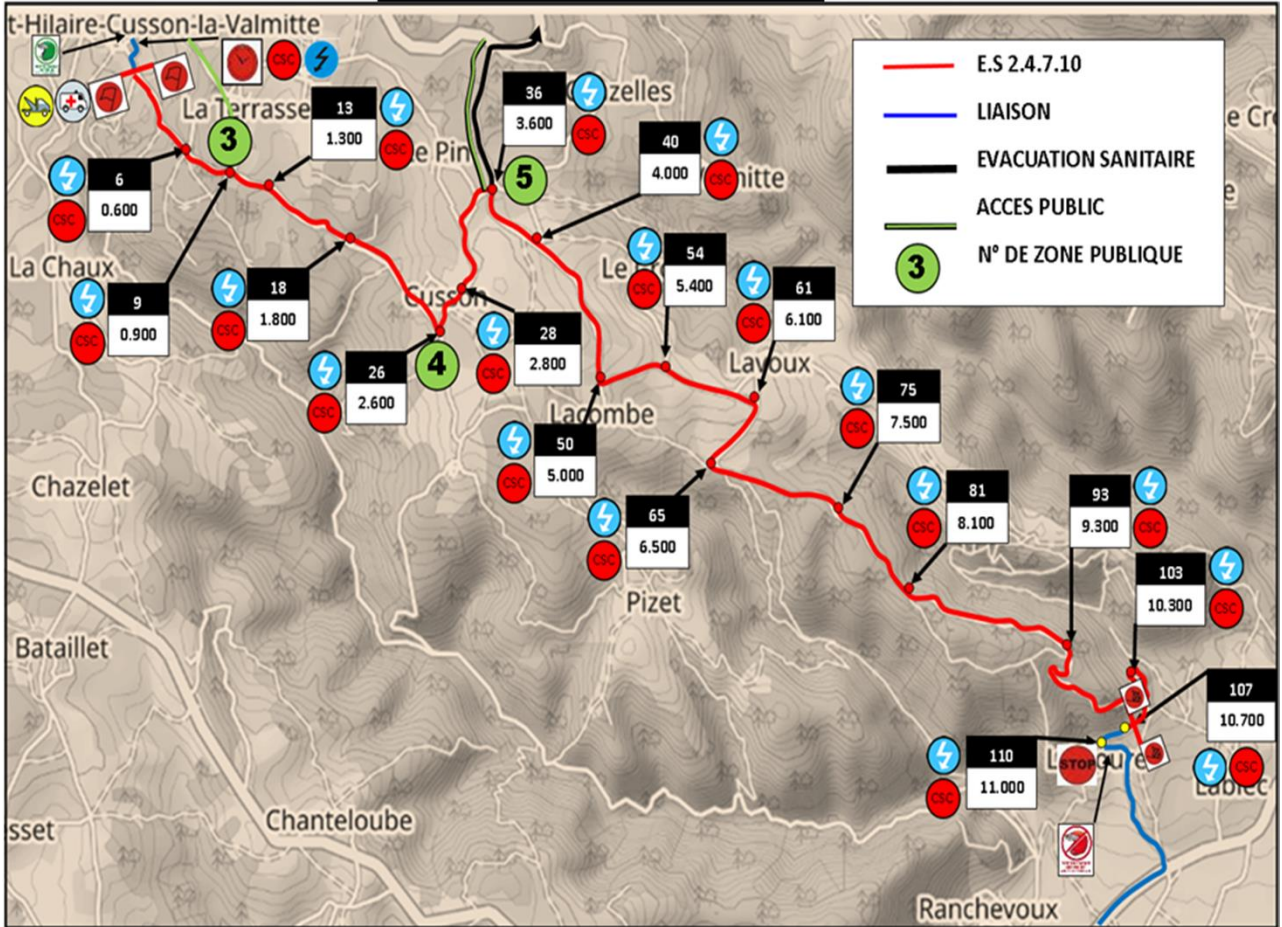
Merci de respecter  
la limitation de vitesse de 30 Km/h  
dans la traversée de  
St HILAIRE CUSON LA VALMITTE

# RALLYE DU VAL D'ANCE

## 6 - 7 MAI 2023

BAS / St HILAIRE		Etape 1		Section 1 Secteur 3	PAGE 4
CH 1 CH 1B / CH 2		Distance 11 kms	Temps imparti 20 min	Moyennes 33 kms/h	
Distances		DIRECTIONS		INFORMATIONS	Distance totales dégressives
Totales	Partielles				
10,690	0,270			 <b>FREIN A MAIN INTERDIT</b>	0,310
11,000	0,310			<b>CH 1B</b> Entrée parc de regroupement <b>15mn</b>	0,000
11,000	0,000			<b>CH 2</b> CH de Sortie parc et CH de départ E.S 2 <u>ne font qu'un</u>	0,000
				<b>Départ ES 2</b>	
<b>ZONE entre CH.2 et Départ ES.2</b> <b>TEMPS IMPARTI 3 mn</b>					

# ES 2-4-7-10 ST Hilaire



**CH DEPART**



**DEPART ES**



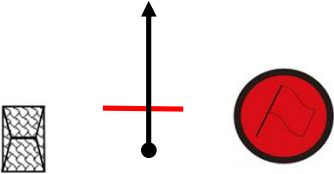

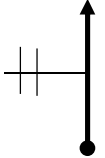




**ARRIVEE ES**



**POINT STOP**

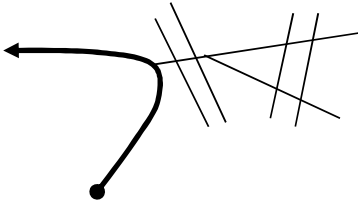
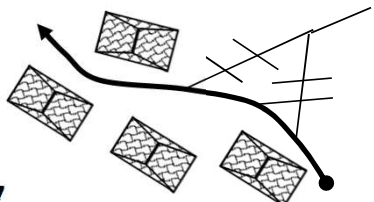


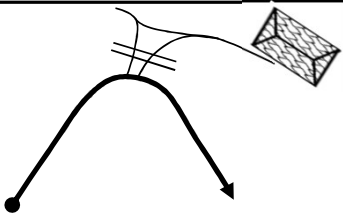

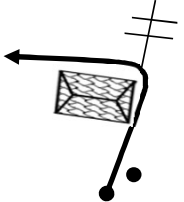
# RALLYE DU VAL D'ANCE

## 6 - 7 MAI 2023

St HILAIRE / BAS		Etape 1		Section 1 Secteur 4	PAGE
D.E.S 2 CH 2A		Distance <b>16,4 Kms</b>	Temps imparti <b>30 min</b>	Moyennes <b>33 kms/h</b>	<b>5</b>
Distances		DIRECTIONS		INFORMATIONS	Distance totales dégressives
Totales	Partielles				
0,000	0,000	1		<b>GMRP</b> <b>D.E.S 2</b> 	16,400
0,600	0,600	2		<b>GMRP</b>  SANS INDICATION	15,800
0,900	0,300	3		<b>GMRP</b> ATTENTION ROUTE D'EVACUATION SANITAIRE ( <b>R.E.S</b> )	15,500
1,300	0,400	4		<b>GMRP</b>  SANS INDICATION	15,100
1,800	0,500	5			14,600

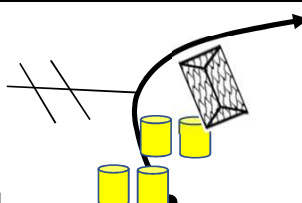
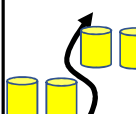
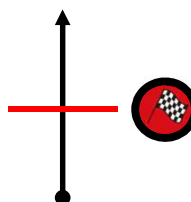

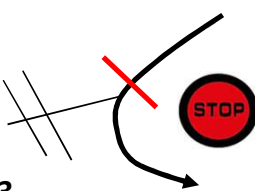

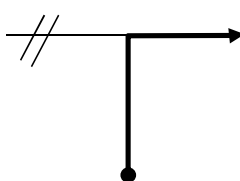


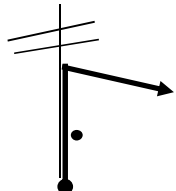

# RALLYE DU VAL D'ANCE

## 6 - 7 MAI 2023

St HILAIRE / BAS		Etape 1		Section 1 Secteur 4	PAGE
D.E.S 2 CH 2A		Distance <b>16,4 Kms</b>	Temps imparti <b>30 min</b>	Moyennes <b>33 kms/h</b>	<b>6</b>
Distances		DIRECTIONS		INFORMATIONS	Distance totales dégressives
Totales	Partielles				
2,600	0,800	6		<b>GMRP</b> <i>"CUSSON"</i> SANS INDICATION	13,800
2,750	0,150	7		ATTENTION A LA TRAVERSER DU HAMEAU DE "CUSSON"  	13,650
3,600	0,850	8		<b>GMRP</b>  SANS INDICATION	12,800
4,100	0,500	9		<b>GMRP</b>  SANS INDICATION	12,300
5,000	0,900	10		<b>Lacombe</b>	11,400

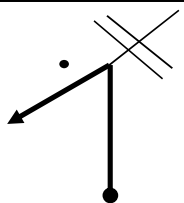
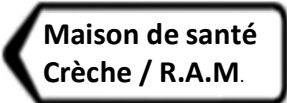


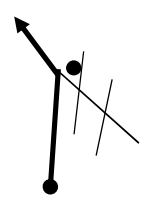

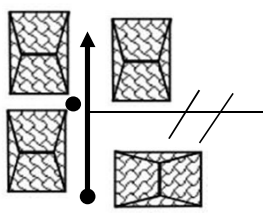

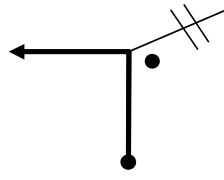

# RALLYE DU VAL D'ANCE

## 6 - 7 MAI 2023

St HILAIRE / BAS		Etape 1		Section 1 Secteur 4	PAGE
D.E.S 2 CH 2A		Distance <b>16,4 Kms</b>	Temps imparti <b>30 min</b>	Moyennes <b>33 kms/h</b>	<b>7</b>
Distances		DIRECTIONS		INFORMATIONS	Distance totales dégressives
Totales	Partielles				
5,350	0,350			<b>GMRP</b>  <b>CHICANE</b> SIMPLE A L'ARBRE	11,050
10,700	5,350			<b>A.E.S 2</b> 	5,700
11,000	0,300			<b>POINT STOP</b> 	5,400
11,900	0,900			<b>GMRP</b>  	4,500
14,200	2,300			Rue de la Récluziere  Maison de santé Crèche / R.A.M.	2,200

# RALLYE DU VAL D'ANCE

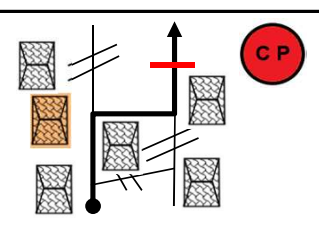


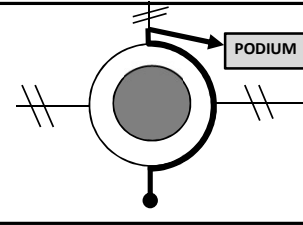
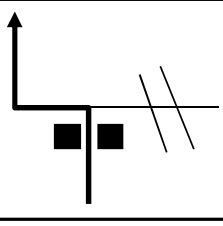

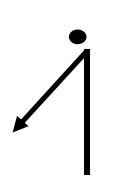

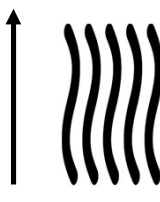
## 6 - 7 MAI 2023

St HILAIRE / BAS		Etape 1		Section 1 Secteur 4	PAGE <b>8</b>
D.E.S 2 CH 2A		Distance <b>16,4 Kms</b>	Temps imparti <b>30 min</b>	Moyennes <b>33 kms/h</b>	
Distances		DIRECTIONS		INFORMATIONS	Distance totales dégressives
Totales	Partielles				
14,330	0,130			<b>Rue de la Loire</b> 	2,070
  <p>Merci de respecter la limitation de vitesse dans la traversée de BAS EN BASSET</p>					
14,730	0,400			<b>D 42</b> 	1,670
14,850	0,120			<b>D 12</b> 	1,580
14,910	0,060			<b>MAIRIE</b> 	1,460



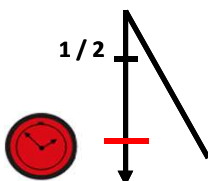


# RALLYE DU VAL D'ANCE

## 6 - 7 MAI 2023

St HILAIRE / BAS		Etape 1		Section 1 Secteur 4	PAGE
D.E.S 2 CH 2A		Distance <b>16,4 Kms</b>	Temps imparti <b>30 min</b>	Moyennes <b>33 kms/h</b>	<b>9</b>
Distances		DIRECTIONS		INFORMATIONS	Distance totales dégressives
Totales	Partielles				
15,000	0,090	 <p>20</p>		<b>Contrôle de Passage</b> 2ème CONTRE ALLEE FACE AU BAR RESTAURENT PETIT NICE  	1,400
15,250	0,250	 <p>21</p>		PASSAGE SUR <b>PODIUM</b> PUIS ENTREE <b>PARC</b> <b>DE REGROUPEMENT</b>	1,150
15,540	0,290	 <p>22</p>		APRES LA PETITE PENTE ENTRE LES ROCHERS PRENDRE A GAUCHE 	0,860
15,680	0,140	 <p>23</p>		USINE MICHALON <b>GMRD</b> 	0,720
15,800	0,120	 <p>24</p>		CHEMIN DE HALAGE LE LONG DE LA LOIRE	0,600

# RALLYE DU VAL D'ANCE

6 - 7 MAI 2023

St HILAIRE / BAS		Etape 1		Section 1 Secteur 4	PAGE
D.E.S 2 CH 2A		Distance 16,4 Kms	Temps imparti 30 min	Moyennes 33 kms/h	<b>10</b>
Distances		DIRECTIONS		INFORMATIONS	Distance totales dégressives
Totales	Partielles				
16,400	0,600	25 	<b>CH 2 A</b> 1.  2. 	0,000	

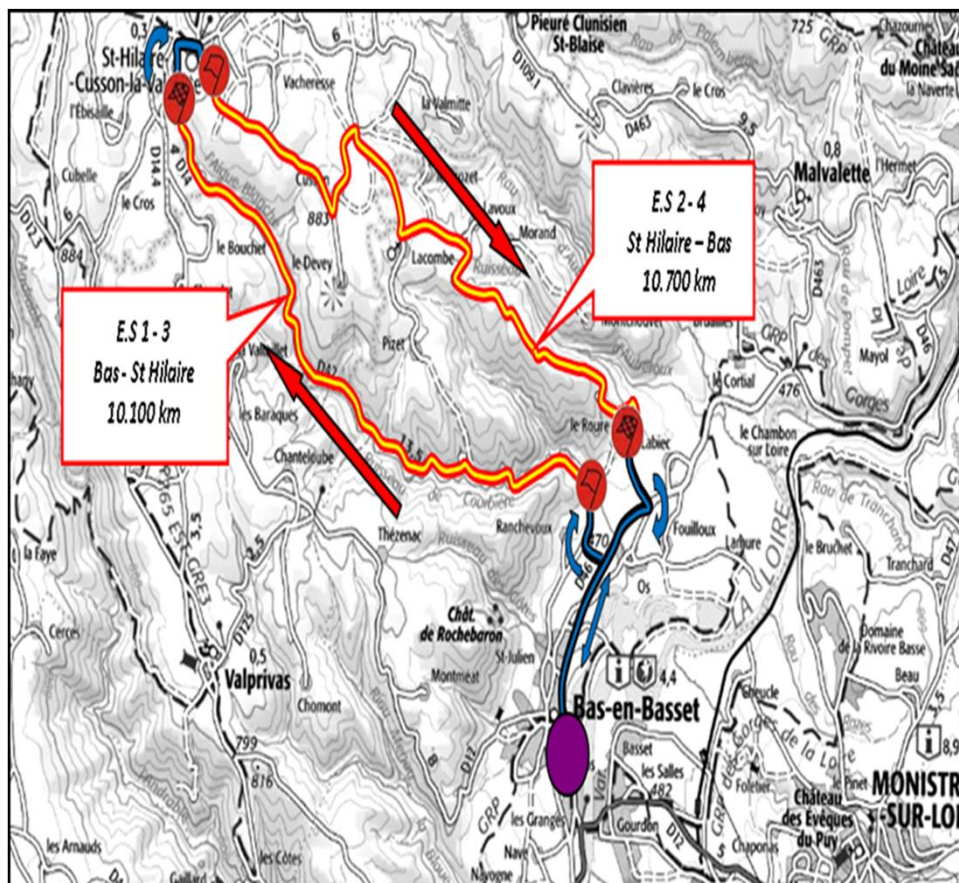
**PARC DE REGROUPEMENT - 2H35 MN**

# 1ère ETAPE

## 2 ème section

Samedi 6 Mai 2023

2 ES



**La 2ème section est la copie de la 1 ère section.**

**Merci de reprendre de la page 1 à 9 .**

**Seul le parc de regroupement devient le parc fermé en fin de 1ère étape.**

# RALLYE DU VAL D'ANCE

## 6 - 7 MAI 2023

BAS / St HILAIRE/ BAS	Etape 1		Section 2 Secteurs 1à 4	<b>PAGE</b>
Sortie assistance 3A CH 4A	Distance	Temps imparti	Moyennes	<b>11</b>
Distances		DIRECTIONS	INFORMATIONS	Distance totales dégressives
Totales	Partielles			

**La 2 ème section est identique à la première.  
Sauf l'assistance qui est de 40 min**

**N'oubliez pas le CP Obligatoire dans Bas en Basset (page 9  
case 20) et le passage sur podium ( page 9 case 21)**

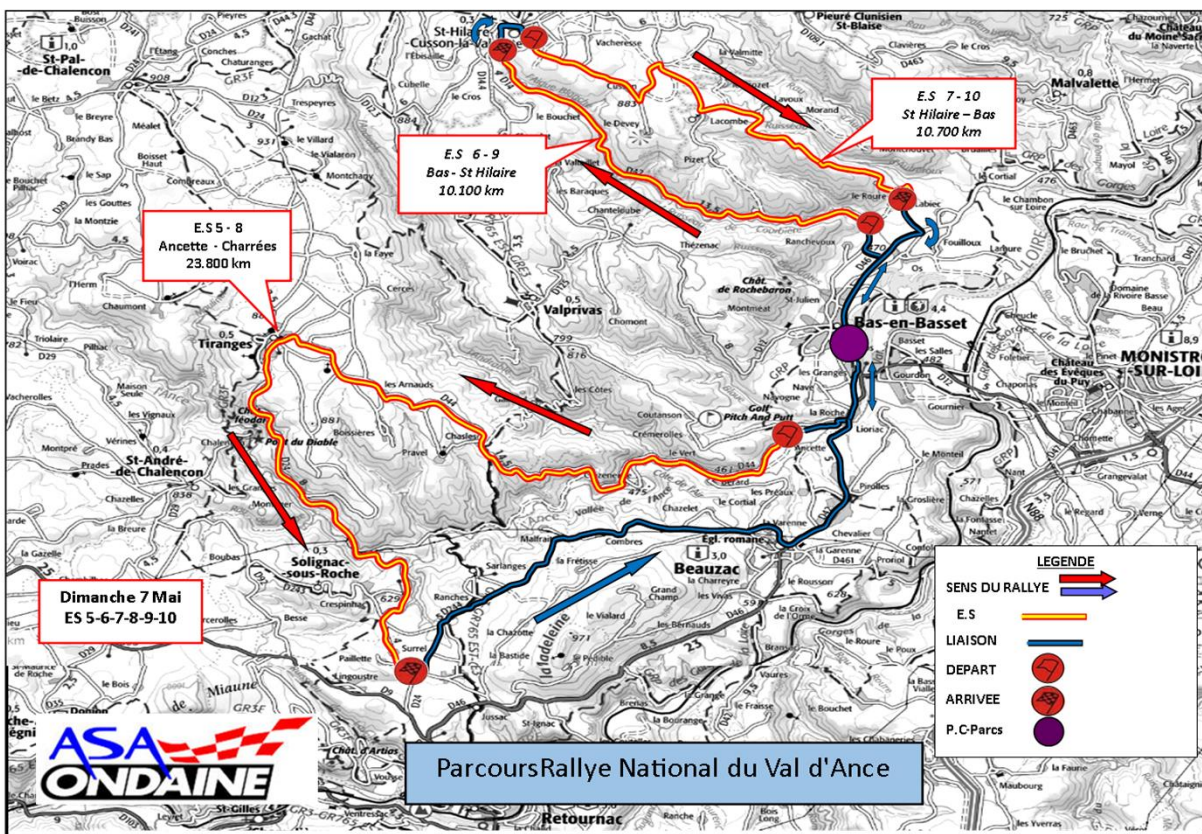
**Parc Fermé fin de 2 ème section  
Fin de première étape**

# 2 ème ETAPE

3 ème section

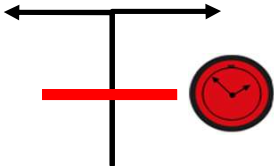
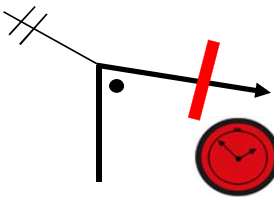

## Dimanche 7 Mai 2023

### 3 ES



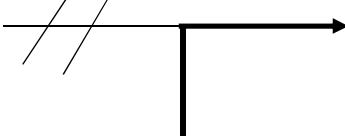
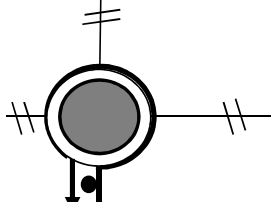

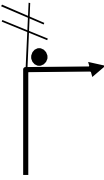


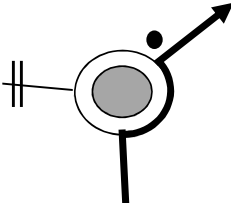




# RALLYE DU VAL D'ANCE

## 6 - 7 MAI 2023

BAS / Ancette		Etape 2		Section 3 Secteur 1	PAGE <b>12</b>
Sortie parc Fermé CH 5A Sortie Parc Assistance CH 5B		Distance <b>0,400</b>	Temps imparti <b>40 min</b>	Moyenne <b>0,000</b>	
Distances		DIRECTIONS		INFORMATIONS	Distance totales dégressives
Totales	Partielles				
0,000	0,000			<b>CH 5A</b> SORTIE DE PARC FERMEE CH 5A ENTREE DE PARC ASSISTANCE CH 0A GAUCHE OU DROITE	0,400
<b>PARC ASSISTANCE - 40 MN</b>					
0,400	0,400			<b>CH 5B</b>  SORTIE DE PARC ASSISTANCE 5B DANS LA LIGNE DROITE	0,000

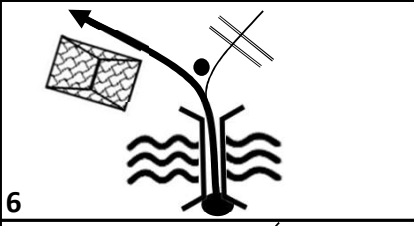


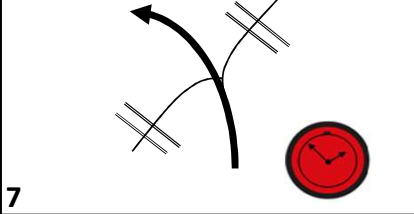
# RALLYE DU VAL D'ANCE

## 6 - 7 MAI 2023

BAS/ Ancette		Etape 2		Section 3 Secteur 2	PAGE <b>13</b>
Sortie assistance 5B CH 5C		Distance <b>3,280 kms</b>	Temps imparti <b>8 min</b>	Moyenne <b>25 Kms/h</b>	
Distances		DIRECTIONS		INFORMATIONS	Distance totales dégressives
Totales	Partielles				
0,000	0,000	 1		<b>GMRP</b> <b>au stop prendre à droite sur RD12</b>	3,280
0,170	0,170	 2		au rond point prendre la 4 ème sortie  <b>D12</b> 	3,110
1,150	0,980	 3		Prendre à Droite direction <b>BEAUZAC,</b> <b>TIRANGES, BOISSET</b> <b>D425</b>  	2,130
1,880	0,900	 4		<b>GMRP jusqu'au Rond Point et 1ère sortie</b>  <i>Eglise Romane</i> 	1,400
2,380	0,500	 5		quitter la route principale et prendre à droite  	0,900

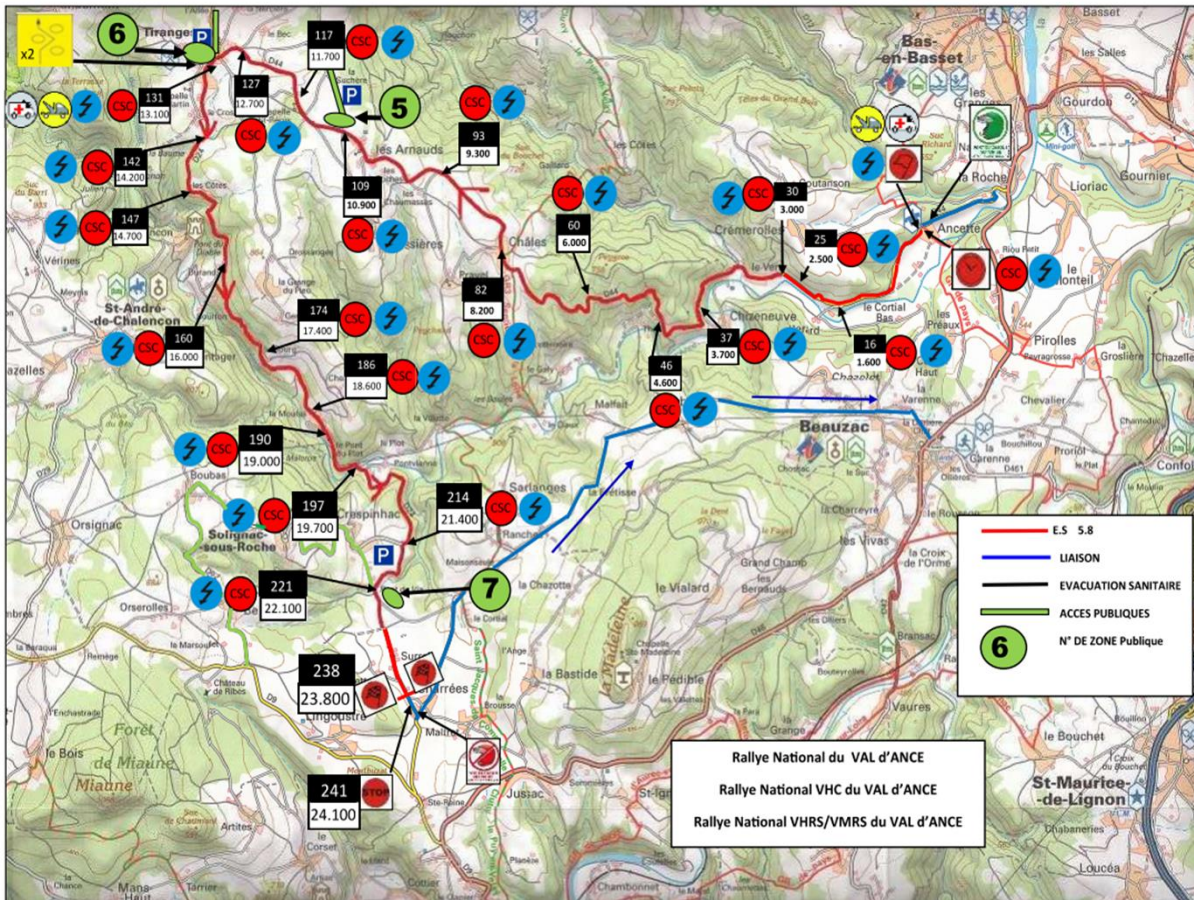
# RALLYE DU VAL D'ANCE

## 6 - 7 MAI 2023

BAS/ Ancette		Etape 2		Section 3 Secteur 2	PAGE <b>14</b>
Sortie assistance 5B CH 5C		Distance <b>3,280 kms</b>	Temps imparti <b>8min</b>	Moyenne <b>25 Kms/h</b>	
Distances		DIRECTIONS		INFORMATIONS	Distance totales dégressives
Totales	Partielles				
2,480	0,100			à Gauche sur D44  	0,800
3,280	0,800			<b>CH 5C</b>  CH avant le carrefour	0,000
<b>ZONE entre CH.5C et Dep ES.5</b>					
<b>TEMPS IMPARTI 3 mn</b>					




# ES 5-8 Tiranges



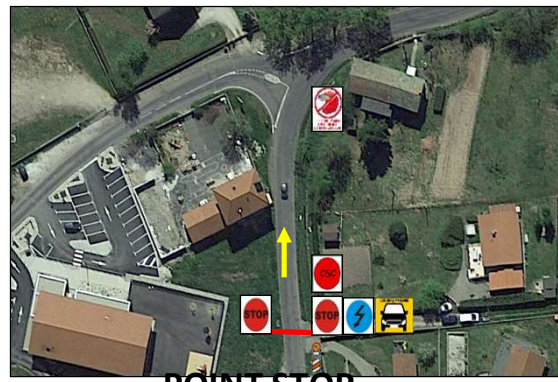
CH DEPART



DEPART ES



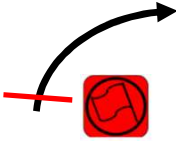


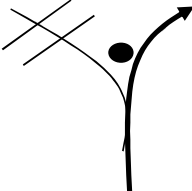




ARRIVEE ES



POINT STOP


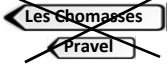

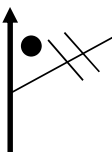
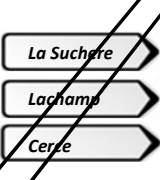
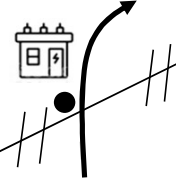

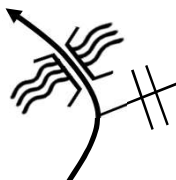
# RALLYE DU VAL D'ANCE

## 6 - 7 MAI 2023

Ancette/ Ranchevoux		Etape 2		Section 3 Secteur 3	PAGE <b>15</b>
D E S 5 CH 6		Distance <b>41,2 Kms</b>	Temps imparti <b>1h10</b>	Moyenne <b>35 Kms/h</b>	
Distances		DIRECTIONS		INFORMATIONS	Distance totales dégressives
Totales	Partielles				
0,000	0,000	<p>1</p> 		<p>D.E.S 5</p> 	41,200
2,450	2,450	<p>2</p> 		<p>G M R P</p> <p>Merci de respecter la limitation de vitesse dans la traversée du VERT</p>	38,750
3,770	1,320	<p>3</p> 		<p>G M R P</p> 	37,430
4,630	0,860	<p>4</p> 		<p>G M R P</p> 	36,570
7,710	3,080	<p>5</p> 		<p>G M R P</p> <p>Merci de respecter la limitation de vitesse dans la traversée de CHALES</p>	33,490

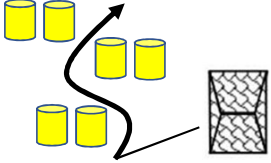

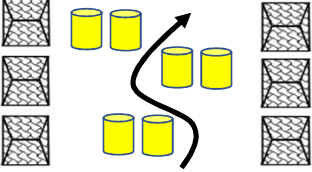
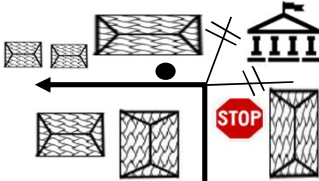

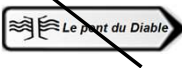
# RALLYE DU VAL D'ANCE

## 6 - 7 MAI 2023

Ancette/ Ranchevoux		Etape 2		Section 3 Secteur 3	PAGE <b>16</b>
DES 5 CH 6		Distance <b>41,2 Kms</b>	Temps imparti <b>1h10</b>	Moyenne <b>35 Kms/h</b>	
Distances		DIRECTIONS		INFORMATIONS	Distance totales dégressives
Totales	Partielles				
9,340	1,630	6		G M P R 	31,860
10,370	1,030	7		G M P R Merci de respecter la limitation de vitesse dans la traversée des ARNAUDS	30,830
10,960	0,590	8		G M P R 	30,240
11,490	0,530	9		G M P R 	29,710
12,430	0,940	10		G M P R Passage sur pont	28,770

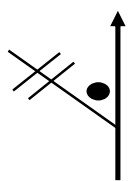





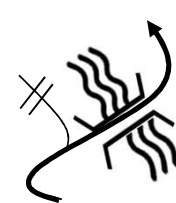

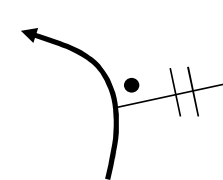


# RALLYE DU VAL D'ANCE

## 6 - 7 MAI 2023

Ancette/ Ranchevoux		Etape 2		Section 3 Secteur 3	PAGE <b>17</b>
DES 5 CH 6		Distance <b>41,2 Kms</b>	Temps imparti <b>1h10</b>	Moyenne <b>35 Kms/h</b>	
Distances		DIRECTIONS		INFORMATIONS	Distance totales dégressives
Totales	Partielles				
12,940	0,510			<b>G M P R</b> Chicane matérialisées au sol : au niveau de l'entrée riverain à droite	28,260
13,000	0,060			<b>G M P R</b> Merci de respecter la limitation de vitesse dans la traversée de TIRANGES	28,200
13,060	0,060			<b>G M P R</b> Chicane matérialisées au sol	28,140
13,150	0,090			Au stop à Gauche <b>D24</b> 11 SOLIGANC S/ ROCHE 15 RETOURNAC	28,050
16,140	2,990			<b>G M P R</b> 	25,060

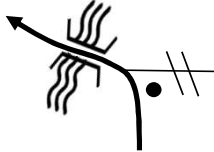

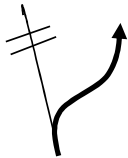

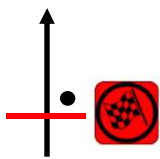

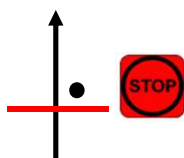

# RALLYE DU VAL D'ANCE

## 6 - 7 MAI 2023

Ancette/ Ranchevoux		Etape 2		Section 3 Secteur 3	PAGE <b>18</b>
DES 5 CH 6		Distance <b>41,2 Kms</b>	Temps imparti <b>1h10</b>	Moyenne <b>35 Kms/h</b>	
Distances		DIRECTIONS		INFORMATIONS	Distance totales dégressives
Totales	Partielles				
17,560	1,420			<b>G M P R</b> 	23,640
18,680	1,120	 	16	<b>GMRP</b> Merci de respecter la limitation de vitesse dans la traversée du PLOT	22,520
19,650	0,970	 	17	<b>GMRP</b> Merci de respecter la limitation de vitesse dans la traversée de MOULAS	21,550
19,810	0,160			<b>G M P R</b>  Passage étroit sur le pont	21,390
21,560	1,750			<b>Rester sur D24</b>  	19,640
			18		
			19		
			20		

# RALLYE DU VAL D'ANCE

## 6 - 7 MAI 2023

Ancette/ Ranchevoux		Etape 2		Section 3 Secteur 3	PAGE <b>19</b>
DES 5 CH 6		Distance <b>41,2 Kms</b>	Temps imparti <b>1h10</b>	Moyenne <b>35 Kms/h</b>	
Distances		DIRECTIONS		INFORMATIONS	Distance totales dégressives
Totales	Partielles				
22,320	0,760	 21		<b>Rester sur D 24</b>  <small>SAUF ENGINES AGRICOLES</small>	18,880
22,520	0,200	 22		<b>G M P R</b>  <b>Rester sur D 24</b>	18,680
22,960	0,440	 23		<b>GMRP</b> <b>Merci de respecter la limitation de vitesse dans la traversée de SURREL</b>	18,240
23,800	0,840	 24		<b>Arrivée ES5</b>  <small>Tél : 04 71 65 21 05</small>	17,400
24,100	0,300	 25		<b>Point Stop au panneau RALENTIR ECOLE</b> 	17,100

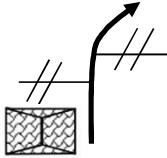
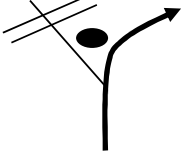

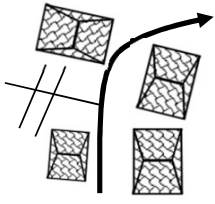

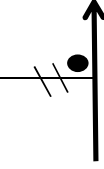

# RALLYE DU VAL D'ANCE

## 6 - 7 MAI 2023

Ancette/ Ranchevoux		Etape 2		Section 3 Secteur 3	PAGE <b>20</b>
DES 5 CH 6		Distance <b>41,2 Kms</b>	Temps imparti <b>1h10</b>	Moyenne <b>35 Kms/h</b>	
Distances		DIRECTIONS		INFORMATIONS	Distance totales dégressives
Totales	Partielles				
24,150	0,050	<p style="text-align: center;">26</p>		<b>A gauche au carrefour</b> 	17,050
24,180	0,300	<p style="text-align: center;">27</p>		<b>G M P R</b>  <b>dans le village rester sur D 244</b>	17,020
24,760	0,580	<p style="text-align: center;">28</p>		<b>G M P R</b>	16,440
25,430	0,670	<p style="text-align: center;">29</p>		<b>G M P R</b> 	15,770
26,520	1,090	<p style="text-align: center;">30</p>		<b>à droite au carrefour</b> 	14,680

# RALLYE DU VAL D'ANCE

## 6 - 7 MAI 2023

Ancette/ Ranchevoux		Etape 2		Section 3 Secteur 3	PAGE <b>21</b>
DES 5 CH 6		Distance <b>41,2 Kms</b>	Temps imparti <b>1h10</b>	Moyenne <b>35 Kms/h</b>	
Distances		DIRECTIONS		INFORMATIONS	Distance totales dégressives
Totales	Partielles				
26,980	0,460	31		G M P R	14,220
28,630	1,650	32		G M P R <b>Malfrait</b>	12,570
29,120	0,490	33		G M P R Merci de respecter la limitation de vitesse dans la traversée de Combres	12,080
29,320	0,200	34		G M P R  route étroite entre les maisons	11,880
31,080	1,760	35		<b>TOUT DROIT</b> G M P R 	10,120



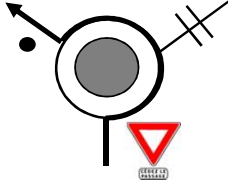




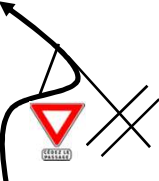


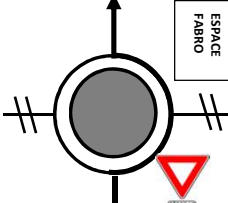


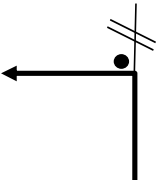


# RALLYE DU VAL D'ANCE

## 6 - 7 MAI 2023

Ancette/ Ranchevoux		Etape 2		Section 3 Secteur 3	PAGE <b>22</b>
DES 5 CH 6		Distance <b>41,2 Kms</b>	Temps imparti <b>1h10</b>	Moyenne <b>35 Kms/h</b>	
Distances		DIRECTIONS		INFORMATIONS	Distance totales dégressives
Totales	Partielles				
31,950	31,950	36		G M P R  <b>La croix blanche</b>	9,250
32,190	0,240	37		G M P R <b>Les Granges</b> 	9,010
32,340	0,150	38		G M P R  <b>CÉDEZ LE PASSAGE</b>	8,860
32,790	0,450	39		à gauche au carrefour  <b>Cimetière</b>	8,410
33,030	0,240	40		  <b>CÉDEZ LE PASSAGE</b>	8,170

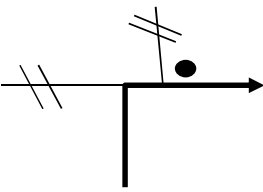

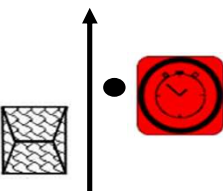

# RALLYE DU VAL D'ANCE

## 6 - 7 MAI 2023

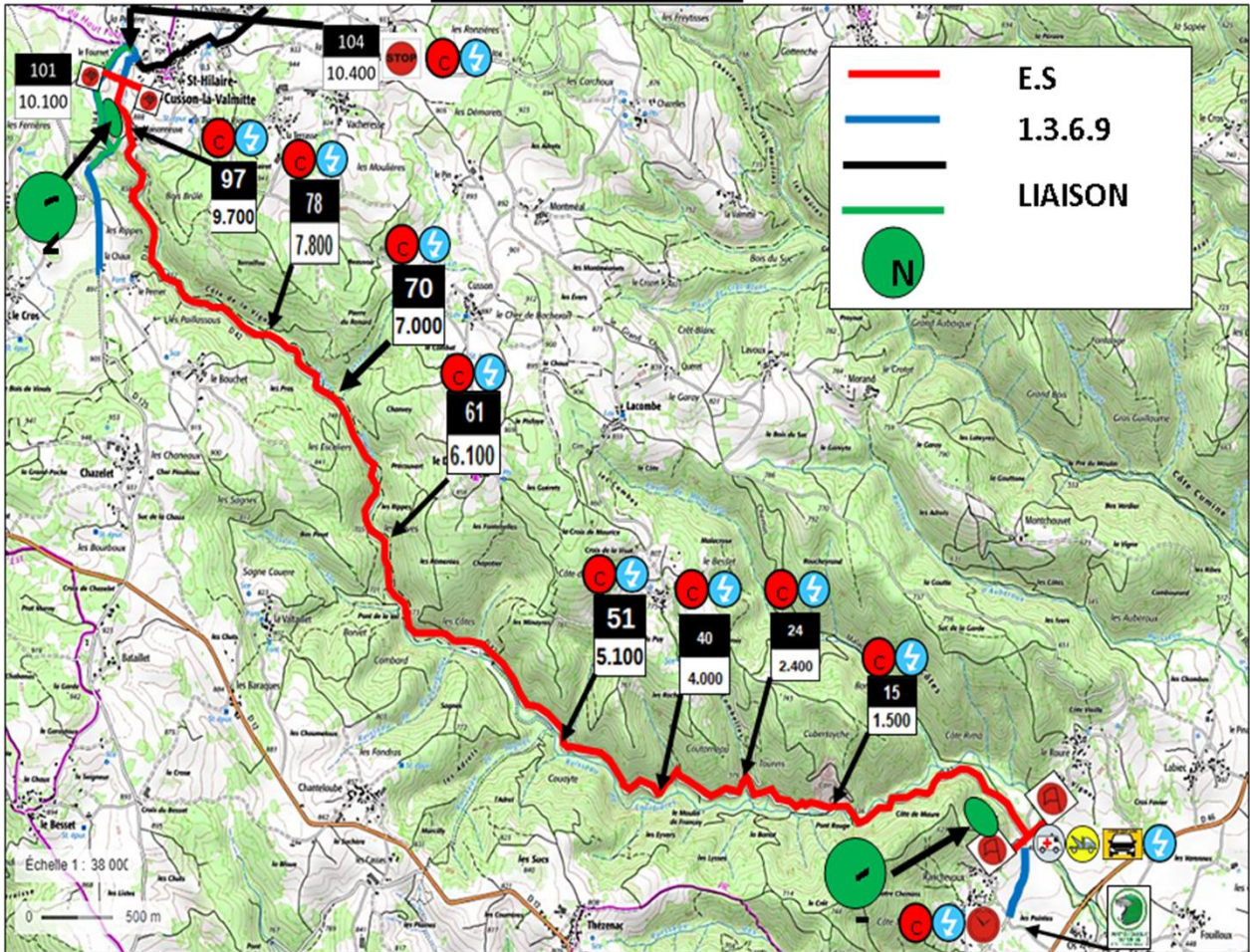
Ancette/ Ranchevoux		Etape 2		Section 3 Secteur 3	PAGE <b>23</b>
DES 5 CH 6		Distance <b>41,2 Kms</b>	Temps imparti <b>1h10</b>	Moyenne <b>35 Kms/h</b>	
Distances		DIRECTIONS		INFORMATIONS	Distance totales dégressives
Totales	Partielles				
37,080	37,080		<b>41</b>	<b>au rond point</b>   	4,120
37,500	0,420		<b>42</b>	<b>G M R P</b>  Sans indication	3,700
37,900	0,400		<b>43</b>	<b>à gauche</b>  	3,300
38,790	0,890		<b>44</b>	<b>tout droit</b>  	2,410
40,680	1,890		<b>45</b>	<b>quitter la rd 46</b>  	0,520

# RALLYE DU VAL D'ANCE

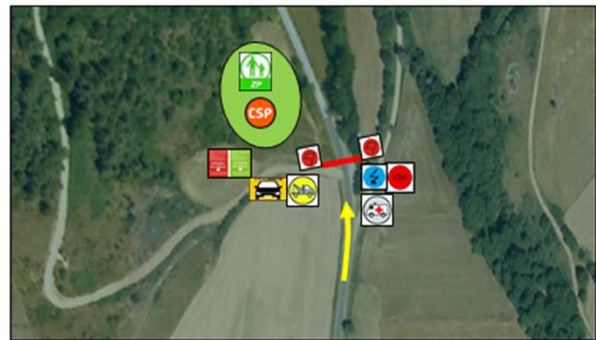
## 6 - 7 MAI 2023

Ancette/ Ranchevoux		Etape 2		Section 3 Secteur 3	PAGE
DES 5 CH 6		Distance <b>41,2 Kms</b>	Temps imparti <b>1h10</b>	Moyenne <b>35 Kms/h</b>	<b>24</b>
Distances		DIRECTIONS		INFORMATIONS	Distance totales dégressives
Totales	Partielles				
41,060	0,380	46		à droite 	0,140
41,200	0,140	47		CH 6 	0,000
<b>ZONE entre CH.6 et Dep ES.6</b>					
<b>TEMPS IMPARTI 3 mn</b>					

# ES 1-3-6-9 BAS



**CH DEPART**



**DEPART ES**



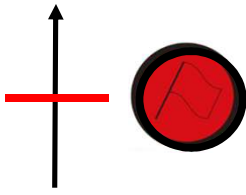

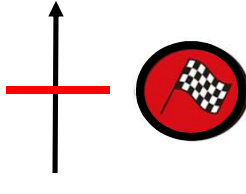

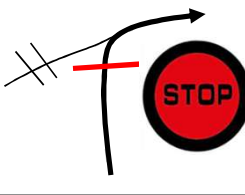




**ARRIVEE ES**



**POINT STOP**

# RALLYE DU VAL D'ANCE

## 6 - 7 MAI 2023

Ranchevoux / St Hilaire		Etape 2		Section 3 Secteur 4	PAGE <b>25</b>
DES 6 CH 6A		Distance <b>11 KMs</b>	Temps imparti <b>20 min</b>	Moyennes <b>33Km/h</b>	
Distances		DIRECTIONS		INFORMATIONS	Distance totales dégressives
Totales	Partielles				
0,000	0,000	1		<b>D.E.S 6</b> 	11,000
10,100	10,100	2		<b>A.E.S 6</b> 	0,900
10,400	0,300	3		<b>POINT STOP</b> 	0,600
10,420	0,020	4		<b>APRES LE P.S</b>  	0,580

**D 14**

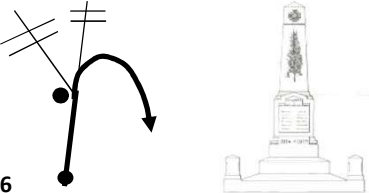

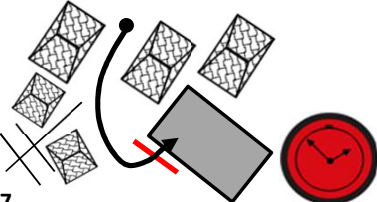
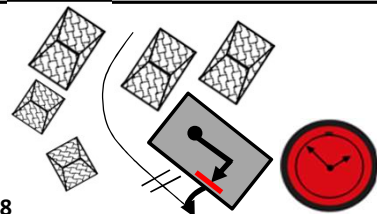
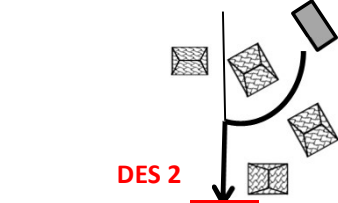
**SAINT-HILAIRE  
CUSSON LA VALMITTE**



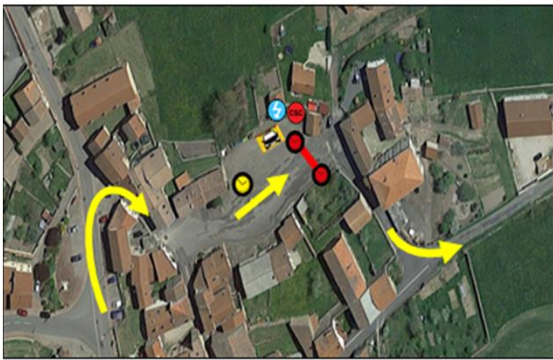
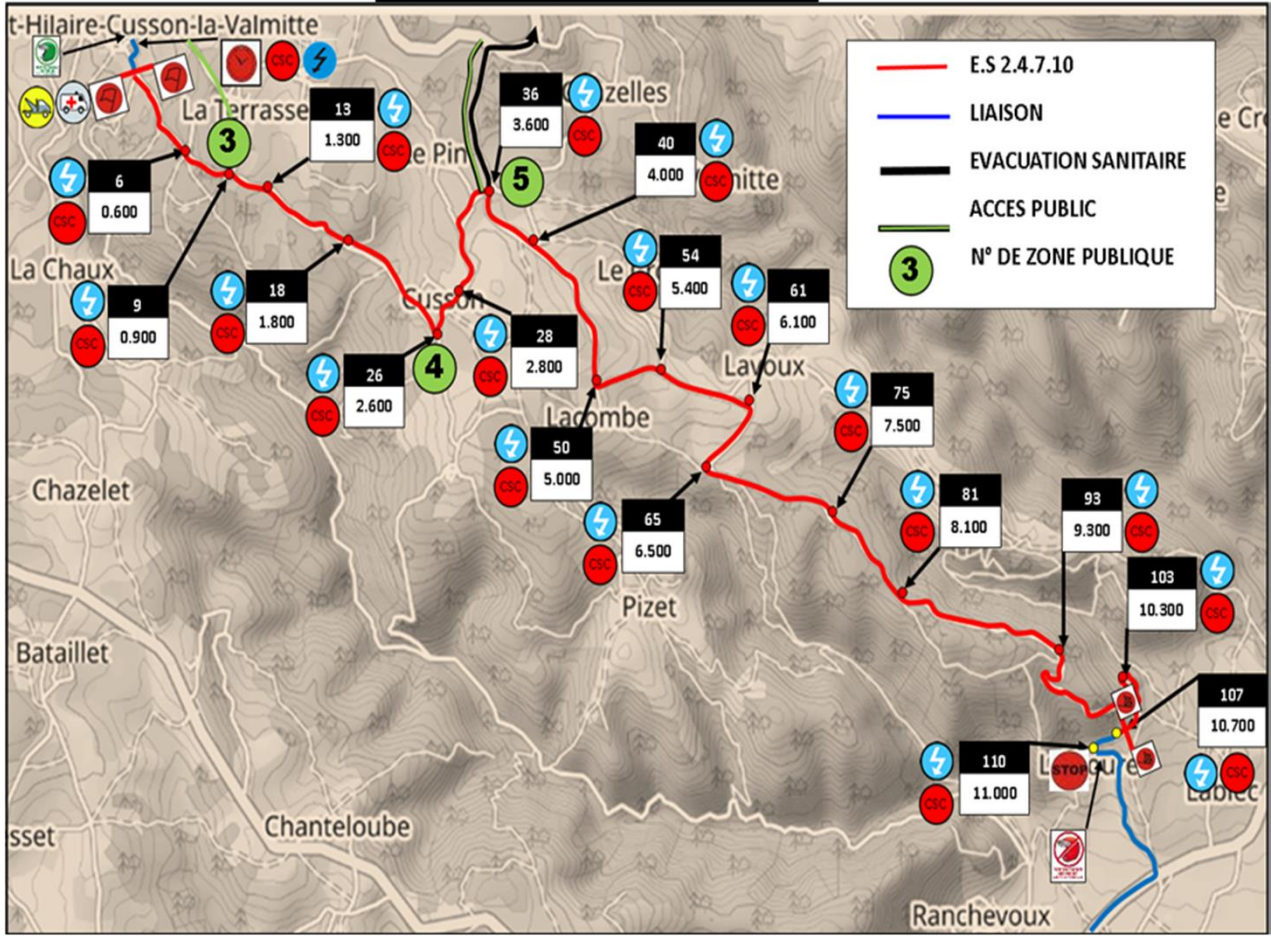
Merci de respecter  
la limitation de vitesse de 30 Km/h  
dans la traversée de  
St HILAIRE CUSSON LA VALMITTE

# RALLYE DU VAL D'ANCE

## 6 - 7 MAI 2023

Ranchevoux/ St Hilaire		Etape 2		Section 3 Secteur 4	PAGE
DES 6 CH 6A- CH7		Distance <b>11 kms</b>	Temps imparti <b>20 min</b>	Moyennes <b>33Km/h</b>	<b>26</b>
Distances		DIRECTIONS		INFORMATIONS	Distance totales
Totales	Partielles				dégrossives
10,690	0,270			 <b>FREIN A MAIN INTERDIT</b>	0,310
11,000	0,310			<b>CH 6A</b> Entrée parc de regroupement <b>15mn</b>	0,000
11,000	0,000			<b>CH 7</b> CH de Sortie parc et CH de départ E.S 7 <u>ne font qu'un</u>	0,000
				<b>Départ ES 7</b>	
<b>ZONE entre CH.7 et Départ ES 7</b> <b>TEMPS IMPARTI 3 mn</b>					

# ES 2-4-7-10 ST Hilaire



**CH DEPART**



**DEPART ES**



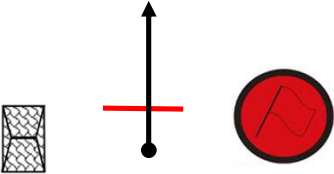

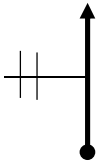
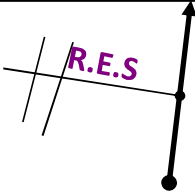


**ARRIVEE ES**



**POINT STOP**

# RALLYE DU VAL D'ANCE

## 6 - 7 MAI 2023

St HILAIRE / BAS		Etape 2		Section 3 Secteur 5	PAGE
D.E.S. 7 CH 7A		Distance <b>15,75 Kms</b>	Temps imparti <b>28 min</b>	Moyennes <b>33 km/h</b>	<b>27</b>
Distances		DIRECTIONS		INFORMATIONS	Distance totales dégressives
Totales	Partielles				
0,000	0,000	1 	<b>GMRP</b> <b>D.E.S 7</b> 	15,750	
0,600	0,600	2 	<b>GMRP</b> SANS INDICATION	15,150	
0,900	0,300	3 	<b>GMRP</b> ATTENTION ROUTE D'EVACUATION SANITAIRE ( <b>R.E.S</b> )	14,850	
1,300	0,400	4 	<b>GMRP</b> SANS INDICATION	14,450	
1,800	0,500	5 	<b>Beauvoir</b>	13,950	



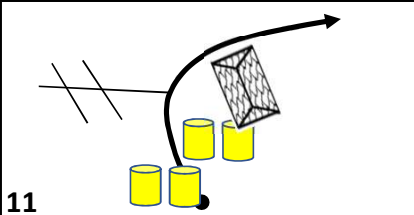
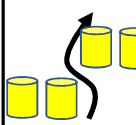
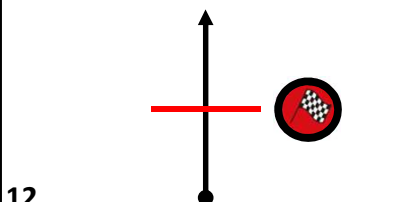

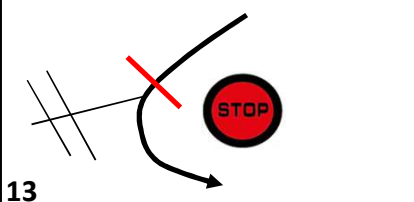

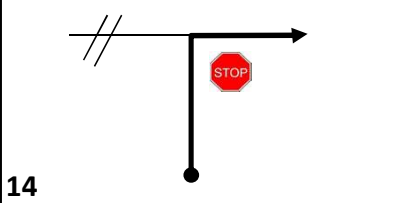


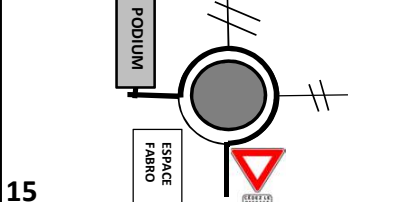
# RALLYE DU VAL D'ANCE

## 6 - 7 MAI 2023

St HILAIRE / BAS		Etape 2		Section 1 Secteur 1	PAGE
D.E.S. 7 CH 7A		Distance <b>15,75 Kms</b>	Temps imparti <b>28 min</b>	Moyennes <b>33 km/h</b>	<b>28</b>
Distances		DIRECTIONS		INFORMATIONS	Distance totales dégressives
Totales	Partielles				
2,600	0,800	 6		<b>GMRP</b> <i>"CUSSON"</i> <b>SANS INDICATION</b>	13,150
2,750	0,150	 7		ATTENTION A LA TRAVERSER DU HAMEAU DE "CUSSON" 	13,000
3,600	0,850	 8		<b>GMRP</b>  SANS INDICATION	12,150
4,100	0,500	 9		<b>GMRP</b>  SANS INDICATION	11,650
5,000	0,900	 10		<b>Lacombe</b>	10,750

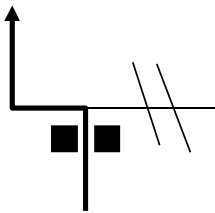



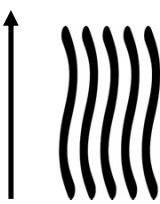
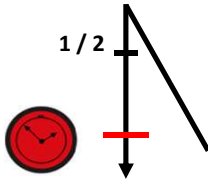


# RALLYE DU VAL D'ANCE

## 6 - 7 MAI 2023

St HILAIRE / BAS		Etape 2		Section 3	Secteur 5	PAGE
D.E.S. 7 CH 7A		Distance <b>15,75 Kms</b>	Temps imparti <b>28 min</b>	Moyennes <b>33 km/h</b>		<b>29</b>
Distances		DIRECTIONS		INFORMATIONS		Distance totales dégressives
Totales	Partielles					
5,350	0,350	 11		<b>GMRP</b>  <b>CHICANE</b> <b>SIMPLE</b> <b>A L'ARBRE</b>		10,400
10,700	5,350	 12		<b>A.E.S 7</b> 		5,050
11,000	0,300	 13		<b>POINT STOP</b> 		4,750
11,900	0,900	 14		<b>A droite sur</b>  		3,850
14,670	2,770	 15		<b>au rond point</b> <b>3 ème sortie puis</b> <b>passer sur podium</b>		1,080

# RALLYE DU VAL D'ANCE

6 - 7 MAI 2023

St HILAIRE / BAS		Etape 2		Section 3 Secteur 5	PAGE <b>30</b>
D.E.S. 7 CH 7A		Distance <b>15,75 Kms</b>	Temps imparti <b>28 min</b>	Moyennes <b>33 km/h</b>	
Distances		DIRECTIONS		INFORMATIONS	Distance totales dégressives
Totales	Partielles				
14,890	0,290	16		APRES LA PETITE PENTE ENTRE LES ROCHERS PRENDRE A GAUCHE 	1,510
15,030	0,140	17		USINE MICHALON  <b>GMRD</b> 	0,720
15,150	0,120	18		CHEMIN DE HALAGE LE LONG DE LA LOIRE	0,600
15,750	0,600	19		<b>CH 2 A</b> 1.  2. 	0,000

**PARC DE REGROUPEMENT - 1H10 MN**

# RALLYE DU VAL D'ANCE

5 - 6 - 7 MAI 2023

BAS / St HILAIRE/ BAS		Etape 2		Section 4 Secteurs 1à 5	PAGE
		Distance	Temps imparti	Moyennes	<b>31</b>
Distances		DIRECTIONS		INFORMATIONS	Distance totales dégressives
Totales	Partielles				

**La 4 ème section est identique à la troisième.**

**Reprendre de la page 12 à page 30**

**Parc Fermé fin de 4 ème section  
Fin du Rallye**