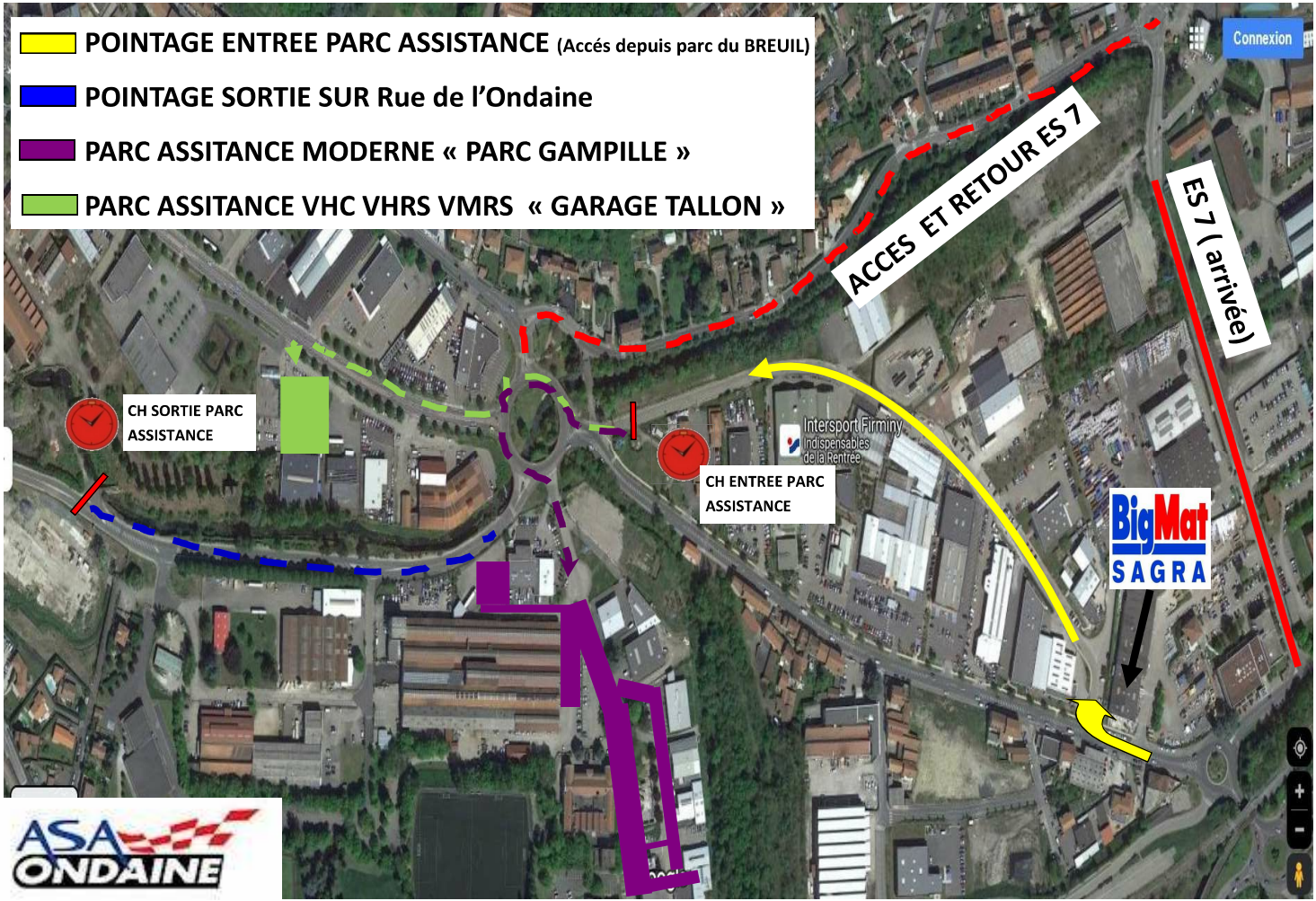
POINTAGE ENTREE PARC ASSISTANCE (Accés depuis parc du BREUIL)
POINTAGE SORTIE SUR Rue de l'Ondaine
PARC ASSITANCE MODERNE « PARC GAMPILLE »
PARC ASSITANCE VHC VHRS VMRS « GARAGE TALLON »
ACCES ET RETOUR ES 7
ES 7 (arrivée)
CH SORTIE PARC ASSISTANCE
CH ENTREE PARC ASSISTANCE
Intersport Firminy
Indispensables de la Rentrée
BigMat SAGRA
Connexion

ASA ONDAINE

carnet d'itinéraire applicable aux 3 boucles

45ème Rallye régionnal des noix de Firminy				1ère Etape
1ère Section Firminy - Firminy			*1er Secteur*	
CH 0	Sortie parc fermée		TEMPS IMPARTI	PAGE
CH 0A	Entrée parc assistance		00h15	1
Distance		1,850	moyenne 8 km/H	
KILOMETRAGE		DIRECTION	INFORMATION	DISTANCE TOTALE
PARTIEL	TOTAL			DEGRESIVE
0,000	0,000	1 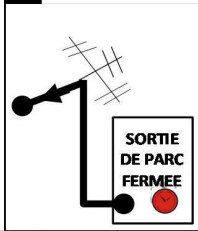	**CH 0A en bas de la place à gauche**	1,850
0,196	0,196	2	**G M R P**	1,654
0,326	0,522	3 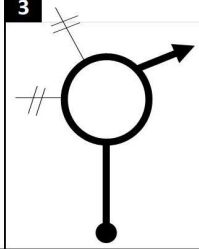	**G M R P** **AU ROND POINT 1ère SORTIE**	1,328
0,375	0,897	4 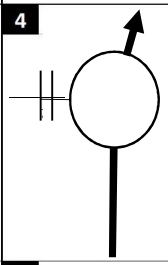	**AU ROND POINT** Tout DROIT	0,953
0,175	1,072	5 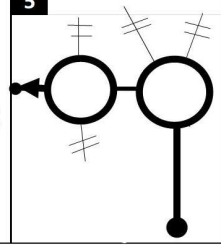	**AU DOUBLE ROND POINT 4ème SORTIE DIRCTION "Unieux"**	0,778

carnet d'itinéraire applicable aux 3 boucles

45ème Rallye régionnal des noix de Firminy				1ère Etape
1ère Section Firminy - Firminy			*1er Secteur*	
CH 0	Sortie parc fermée		TEMPS IMPARTI	PAGE
CH 0A	Entrée parc assistance		00h15	2
Distance		1,850	moyenne 8 Km/h	
KILOMETRAGE		DIRECTION	INFORMATION	DISTANCE TOTALE
PARTIEL	TOTAL			DEGRESIVE
0,268	1,340	6	**A Droite aprés Big Mat Sagra Direction "Déchetterie" "Mobalpa" "La Poste"**	0,510
0,040	1,380	7	**G M R P** **SUIVRE "Déchetterie"**	0,470
0,470	1,850	8 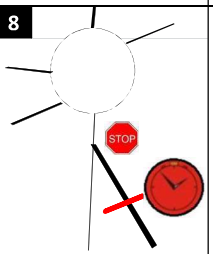	**G M R P** **TOUT DROIT jusqu'a CH d'Entrée de Parc Assistance**	0,000

9

ASSISTANCE VHC- VHRS- VMRS

-Aprés le CH prendre 2 éme sortie direction UNIEUX

-400M après rond Point prendre à gauche Garage TALLON

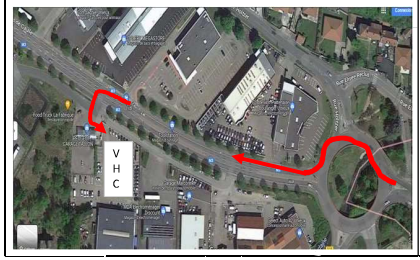

ASSISTANCE MODERNE

-Aprés le CH prendre 4 éme sortie direction PARC GAMPILLE

SORTIE DE PARC VHC « TALLON »:

-Prendre à Droite sur rue principale

-Au Rond Point 1 ère à Droite sur M 25 Direction « Fraisses »

-Faire 450 M : CH à Droite .

Après CH sortie Parc assistance, reprendre la fiche d'itinéraire pour rejoindre CH départ ES1

SORTIE DE PARC MODERNE « GAMPILLE »:

-Au Rond Point Prendre 4 ème sortie sur M 25 Direction « Fraisses »

-Faire 450 M : CH à Droite

Après CH sortie Parc assistance, reprendre la fiche d'itinéraire pour rejoindre CH départ ES1